Карта обоснования внесения изменений в генеральный план сельского поселения Кандабулак муниципального района Сергиевский Самарской области

С
З В
Ю

Карта обоснования внесения изменений в генеральный план с. Кандабулак муниципального района Сергиевский Самарской области

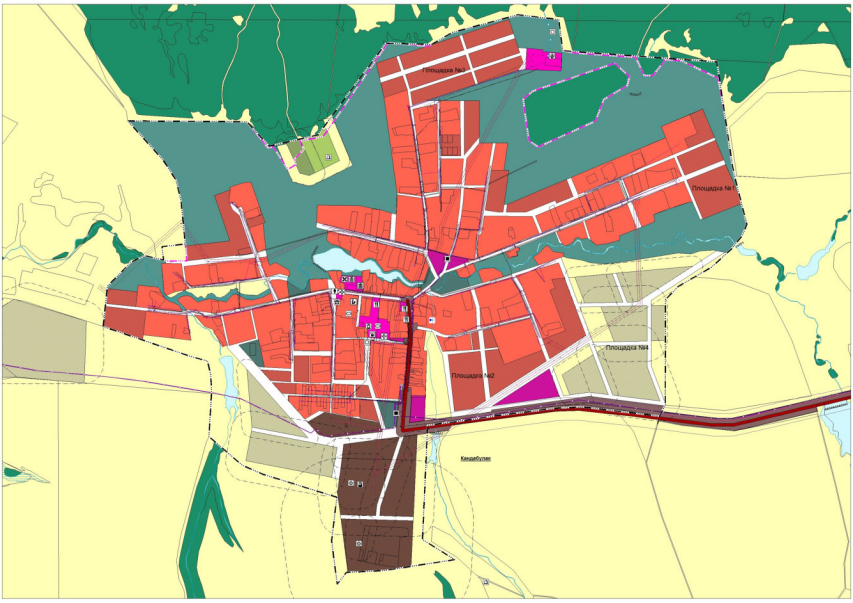

Карта обоснования внесения изменений в генеральный план с. Спасское муниципального района Сергиевский Самарской области

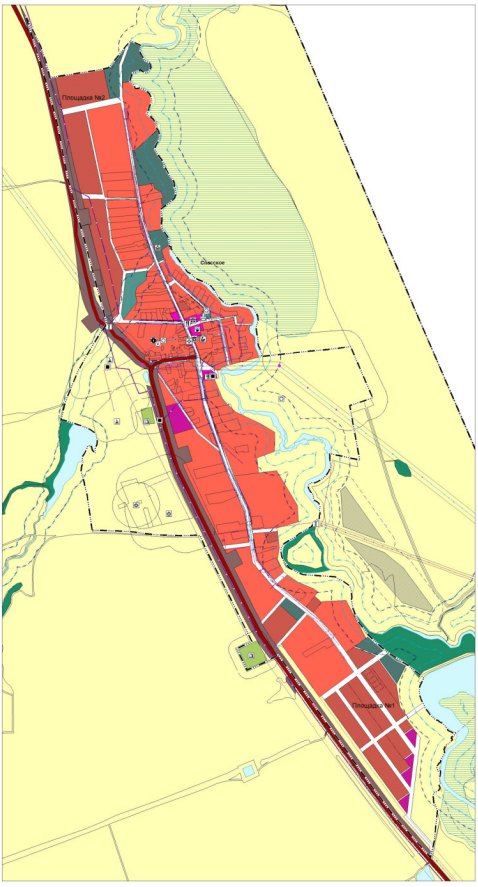

Карта обоснования внесения изменений в генеральный план с. Большая Лозовка муниципального района Сергиевский Самарской области

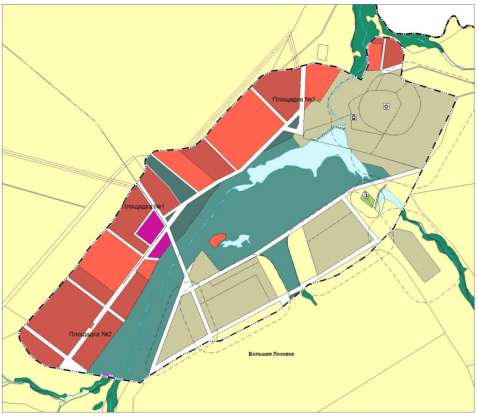

Условные обозначения:

Границы субъектов Российской Федерации, муниципальных образований, населенных пунктов. Существующие

Границы субъекта Российской Федерации
Границы муниципального образования
Граница населенного пункта

Границы субъектов Российской Федерации, муниципальных образований, населенных пунктов. Планируемые

Границы субъекта Российской Федерации
Граница населенного пункта

Сведения ЕГРН

Границы земельных участков в соответствии с ЕГРН
Граница населенного пункта

Иная информация о состоянии, об использовании, ограничениях использования территорий. Существующие

Функциональные зоны
Жилые зоны
Зона рекреационного назначения
Зона сельскохозяйственного использования
Зона специального назначения
Общественно-деловая зона
Производственная зона, зона инженерной и транспортной инфраструктур
Производственная зона

Иная информация о состоянии, об использовании, ограничениях использования территорий. Планируемые

Функциональные зоны
Жилые зоны
Зона рекреационного назначения
Зона специального назначения
Зона сельскохозяйственного использования
Общественно-деловая зона
Производственная зона

Объекты социальной инфраструктуры, отдыха и туризма, санитарно-курортного назначения. Существующие

Объекты культуры
Парк культуры и отдыха местного значения
Объекты здравоохранения
Амбулаторно-поликлиническая организация
Амбулаторно-поликлиническая организация с амбулаторией, аптекой и (или) аптечным киоском (пунктом) (региональное)
Аптечная организация местного значения
Специализированная медицинская организация, оказывающая первичную медико-санитарную помощь, местного значения
Объекты культуры и искусства
Объект культуры федерального (особого) типа
Объекты спорта
Объект культуры регионального значения
Объекты образования и науки
Общеобразовательная организация регионального значения
Объекты социального обслуживания
Стационарная организация социального обслуживания
Объекты физической культуры и массового спорта
Спортивное сооружение местного значения
Прочие объекты обслуживания
Административное здание местного значения
Общественная организация (объединение) местного значения
Объекты туризма, общественного питания местного значения

Предприятия промышленности, сельского и лесного хозяйства, объекты утилизации и обработки отходов производства и потребления. Существующие

и производства объектов растениеводства

Предприятия и объекты сельского и лесного хозяйства
Предприятия растениеводства местного значения
Зоны объекты, связанные с производственной деятельностью
Объект, связанный с производственной деятельностью

Иные объекты федерального значения, регионального значения, местного значения. Существующие

Место захоронения
Кладбище

Объекты транспортной инфраструктуры. Существующие

Автомобильные дороги
Автомобильная дорога регионального или межмуниципального значения
Иные дорожные сооружения
Мостовое сооружение местного значения
Мостовое сооружение

Объекты трубопроводного транспорта и инженерной инфраструктуры. Существующие

Гидротехнические сооружения
Гидротехническое и инженерно-техническое сооружение
Линии электропередачи (ЛЭП)
Линии электропередачи 35 кВ
Линии электропередачи 110 кВ
Объекты водоснабжения
Водонапорная башня
Водоотбор
Водонапорная башня
Объекты добычи и транспортировки газа
Газораспределительные трубопроводы, для газоснабжения
Газопровод распределительный высокого давления
Газопровод распределительный низкого давления
Сети водоснабжения
Водопровод
Сети электроснабжения
Линии связи

Зоны с особыми условиями использования территорий. Существующие

Охранные зоны
Охранная зона
Зоны санитарной охраны источников питьевого и хозяйственно-бытового водоснабжения
и водопроводов питьевого назначения
Зона второго пояса санитарной охраны
Охранные зоны инженерных коммуникаций
Охранная зона объектов электроэнергетического хозяйства
Часть зоны электроустановок вокруг подстанций
Охранные зоны транспортных коммуникаций
Охранная зона железнодорожного транспорта
Водоохранные защитные полосы
Водоохранная защитная полоса
Санитарно-защитные зоны
Санитарно-защитная зона (предприятий, сооружений и иных объектов)
Санитарно-защитная зона (предприятий, сооружений и иных объектов)

Зоны с особыми условиями использования территорий. Планируемые

Санитарно-защитные зоны
Санитарно-защитная зона (предприятий, сооружений и иных объектов)
Санитарно-защитная зона (предприятий, сооружений и иных объектов)

Территории объектов культурного наследия. Существующие

Объекты культурного наследия (ОКН)
Достопримечательности местного значения
Достопримечательности регионального значения
Памятники
Памятник местного значения

Природные объекты. Существующие

Поверхностные водные объекты
Болото
Водное озеро, пруд, обводненный карьер
Водотоки (реки, ручьи)
Водотоки (реки, ручей, канал)
Природный выход подземных вод (родник, ключ)

0 1 2 3 4 5
0 1 2 3 4 5 6 7 8 9 10 км
1 Т.ед.=50 м

Генеральный директор		Шарова О.В.	
Главный инженер проекта		Шарова О.В.	
Руководитель отдела		Шарова О.В.	